

ДОПОЛНУВАЊЕ НА БАРАЊЕТО ЗА ДОБИВАЊЕ
Б - ИНТЕГРИРАНА ЕКОЛОШКА ДОЗВОЛА

II ОПИС НА ТЕХНИЧКИТЕ АКТИВНОСТИ

Договор за долгорочен закуп на земјиште



Република Македонија
МИНИСТЕРСТВО ЗА ЗЕМЈОДЕЛСТВО,
ШУМАРСТВО И ВОДОСТОПАНСТВО

Бр. 02-12667
18.11 2004 година
Скопје

154
18.11.2004

Врз основа на член 24-д од Законот за земјоделско земјиште ("Службен весник на РМ" бр. 25/98, 18/99 и 2/2004) се склучува

ДОГОВОР

за долгорочен закуп на земјоделско земјиште

ДОГОВОРНИ СТРАНИ

- Давател на закупот: - Република Македонија - Министерство за земјоделство, шумарство и водостопанство претставувано од министерот Славко Петров (во натамошен текст закуподавач) и

- Корисникот на закуп **ДПП Диме Скопје ул. Алекса Дундик бр. 211 а**
(во натамошниот текст: закупец)

1. ПРЕДМЕТ НА ДОГОВОРОТ

1.1. Предмет на овој договор е давањето под долгорочен закуп на земјоделско земјиште кое закупецот досега го користел во вкупна површина од **668 ха 88 ари 09м²**. (Прилог бр. 1)

1.2. Податоците за земјоделското земјиште од точка 1.1. на овој договор се содржани во прегледот според катастарските податоци од имотниот односно поседовниот лист и се составен дел на овој договор.

2. НАДОМЕСТ (ЗАКУПНИНА)

2.1. Закупецот е должен да плаќа закупнина во килограми пченица изразено во денарска противвредност која ќе ја плаќа годишно три еднакви рати и тоа: прва рата во рок од 8 дена од денот на воведувањето во владение, втора рата 6 месеци од воведување во владение и трета рата до крајот на економската година и тоа на:

300 кгр. пченица за 1 ха земјоделско земјиште

2.2. Цената на пченицата ќе се утврдува според просечно утврдената откупна цена за реколтата од тековната година.

2.3. Износот на закупнината за тековната година закупецот е должен да ја плаќа најдоцна до 31 декември во тековната година. Надоместокот се уплаќа на сметка на Буџетот на Република Македонија.

Закупецот е должен примерок од уплатницата за платена закупнина да достави до ПЕ на Министерството каде се наоѓа земјиштето.

3. ВРЕМЕТРАЕЊЕ НА ДОГОВОРОТ

3.1. Договорот за долгорочен закуп се склучува на време од 30 (триесет) години сметано од денот на стапувањето на договорот во сила.

3.2. Овој договор може да се користи како доказ за располагање со земјоделско земјиште за реализирање на одредени инвестициони проекти во аграрот.

4. ОБВРСКИ И ОДГОВОРНОСТИ НА ДОГОВОРНИТЕ СТРАНИ

- 4.1. Закуподавачот се обврзува записнички да го воведо закупецот во владение за земјиштето од точка 1.2. од овој договор.
- 4.2. Закупецот се обврзува земјиштето од точка 1.2. на овој договор да го користи за земјоделско производство.
- 4.3. Закупецот не смее земјоделското земјиште од точка 1.2. на овој договор да го дава во подзакуп.
- 4.4. Закупецот е должен земјоделското земјиште трајно да го обележи со фиксни белези и да го користи за земјоделско производство.
- 4.5. Закупецот е должен во рок од 3 години од денот на склучување на договорот да воведо сопствена катастарска евиденција за земјиштето од точка 1 на овој договор.
- 4.6. Закупецот е должен земјоделското земјиште кое е предмет на овој договор, а за кое постои правосилно решение за денационализација да го врати со записник на поранешниот сопственик во присуство на органот за денационализација. Доколку тоа не го направи ќе се применуваат одредбите од Законот за денационализација и Законот за облигациони односи.
- 4.7. Закупецот е должен најдоцна до 30 мај во тековната година, до Министерството за земјоделство, шумарство и водостопанство, да го достави сеидбениот план;
- 4.8. Закупецот е должен најдоцна до 30 мај во тековната година, за претходната година до Министерството за земјоделство, шумарство и водостопанство, да достави доказ од надлежен орган дека ги платил даноците и другите јавни давачки кои произлегуваат од користењето на земјоделското земјиште во сопственост на државата.
- 4.9. Закупецот е должен материјално-финансовото работење да го води според одредбите на законот.
- 4.10. Закупецот без дополнителна согласност на закуподавачот може да изврши и пребележба на овој договор во јавните книги за евиденција на недвижности.

5. ИЗМЕНИ И ДОПОЛНУВАЊА НА ДОГОВОРОТ

- 5.1. Измените и дополнувањата на договорот можат да се вршат само по писмен пат.

6. ПРЕСТАНУВАЊЕ НА ПРАВОТО НА КОРИСТЕЊЕ ПО СИЛА НА ЗАКОН

- 6.1. Закуподавачот може еднострано да го раскине договорот во следните случаи и тоа ако:
- закупецот не ги плати даноците и другите јавни давачки кои произлегуваат од користењето на земјоделското земјиште.
 - со правосилно решение за денационализација земјоделското земјиште се врати во сопственост на поранешните сопственици во обем според решението
 - над закупецот е отворена стечајна или ликвидациона постапка по претходно донесено решение од надлежниот основен суд за престанок на правото на користење и враќање на истото во владение на државата.

7. РАСКИНУВАЊЕ НА ДОГОВОРОТ

- 7.1. Закуподавачот може еднострано да го раскине договорот во следните случаи ако:
- закупецот земјоделското земјиште не го користи за земјоделско производство.
 - закупецот закупнината не ја исплати во дадениот рок во точка 2.1. на овој договор;
 - закупецот земјоделското земјиште го издаде во подзакуп;

- врши пренамена во процесот на користење на земјоделското земјиште без согласност на закуподавачот (вади песок, го пошулукува, гради објекти и сл.);
- врз закупецот е отворен стечај;
- Закупецот најдоцна до 30 мај во тековната година, до Министерството за земјоделство, шумарство и водостопанство, не достави сеидбен план;
- Закупецот најдоцна до 30 мај во тековната година, за претходната година до Министерството за земјоделство, шумарство и водостопанство, не достави доказ од надлежен орган дека ги платил даноците и другите јавни давачки кои произлегуваат од користењето на земјоделското земјиште во сопственост на државата.
- Закупецот материјално-финансовото работење не го води според одредбите на законот.

8. ЗАЕДНИЧКИ ОДРЕДБИ

- 8.1. Престанување и раскинувањето на договорот се соопштува на другата договорна страна по писмен пат со точно назначување на причините за раскинување на договорот.
- 8.2. Престанувањето и раскинувањето на договорот се дава со отказан рок кој не може да биде пократок од 30 (триесет) дена сметано од денот на давањето на отказот.
- 8.3. Договорот може спогодбено да престане или да се раскине, доколку договорните страни постигнат согласност за тоа.
- 8.4. При престанување и раскинување на договорот закуподавачот е должен да води сметка да не настанат материјални последици во однос на прибирање на родот на реколтата.

9. РЕШАВАЊЕ НА СПОРОВИТЕ

- 9.1. Сите евентуални спорови кои можат да настанат од овој договор страните ќе се обидат да ги решат спогодбено.
- 9.2. Ако страните не постигнат согласност за спогодбено решавање на спорното прашање, постапката за престанување или раскинување на овој договор ќе се спроведе согласно член 45 од Законот за земјоделско земјиште.

10. ДЕН НА СКЛУЧУВАЊЕ И СТАПУВАЊЕ НА ДОГОВОРОТ ВО СИЛА

- 10.1. Договорот е склучен на ден _____ 2004 година.
- 10.2. Договорот стапува во сила со денот на воведувањето во владение на закупецот.
- 10.3. Договорот е составен во 4 (четири) еднообразни примероци од кои по два за секоја договорна страна.

ЗАКУПЕЦ
ДПП Диме
Скопје



ЗАКУПОДАВАЧ
МИНИСТЕРСТВО ЗА ЗЕМЈОДЕЛСТВО
ШУМАРСТВО И ВОДОСТОПАНСТВО

Славко Петров



ДПП ДИМЕ ДОО Скопје

ЗБИРЕН ПРЕГЛЕД НА ЗЕМЈОДЕЛСКО ЗЕМЈИШТЕ ПО КАТАСТАРСКИ ОПШТИНИ


• Катастарска општина	површина		ха
	ари	м2	
Мездра	100	44	94
Стањевци	279	80	82
Алакинци	106	38	12
Св,Николе	52	88	86
Малино	23	42	12
Сопот	3	26	73
Вкупно	566	21	59
Вкупно неизложени листови	102	66	50
СЕ ВКУПНО	668	88	9



ДПП ДИМЕ ДОО Скопје

ЗЕМЈОДЕЛСКО ЗЕМЈИШТЕ ПО КАТАСТАРСКИ ОПШТИНИ

Р.б.	Катастарска општина	имотен лист бр.	површина		
			ари	м2	ха
1	Мездра	1	85	90	27
2	Мездра	12	10	56	60
3	Мездра	13	3	98	7
Вкупно Мездра			100	44	94
1	Стањевци	75	11	32	32
2	Стањевци	438	16	10	27
3	Стањевци	439	20	84	58
4	Стањевци	440	13	93	98
5	Стањевци	441	21	68	67
6	Стањевци	443	8	84	2
7	Стањевци	444	11	72	36
8	Стањевци	447	104	54	51
9	Стањевци	448	13	39	83
10	Стањевци	449	7	43	60
11	Стањевци	450	4	41	53
12	Стањевци	456	8	10	3
13	Стањевци	457	13	99	26
14	Стањевци	459	23	45	86
Вкупно Стањевци			279	80	82
1	Алакинци	145		89	35
2	Алакинци	147	101	71	52
3	Алакинци	151	3	77	25
Вкупно Алакинци			106	38	12
1	Св.Николе	3228	52	88	86
1	Малино	53	23	42	12
1	Сопот	105	3	26	73
1	Алакинци неизложени листови	136	5	94	89
2	Стањевци неизложени листови	123	96	71	61
Вкупно неизложени листови			102	66	50





Република Македонија
Министерство за земјоделство, шумарство и водостопанство



Врз основа на точка 5 од Договор за долгорочен закуп на земјоделско земјиште бр.02-12667 од 18.11.2004 година, се склучува овој

Министерство за земјоделство, шумарство и водостопанство
Бр.22- 12667/2

АНЕКС - ДОГОВОР

13.12. 2011 год
Јуриј Гагарин бр.15,
1000 Скопје,

ДОГОВОРНИ СТРАНИ:

1. Давател на закуп: Република Македонија претставувана од министерот за земјоделство, шумарство и водостопанство Љупчо Димовски (**во натамошен текст: закуподавач**), и
2. Корисник на закуп: ДПП "ДИМЕ" ДОО Скопје ул.Алекса Дундик бр.211 а Скопје (**во натамошниот текст: закупец**).

Република Македонија
Тел: (02) 3134 477
Факс: (02) 3119 815
E-пошта: info@mzsv.gov.mk
Сайт: www.mzsv.gov.mk

ПРЕДМЕТ НА АНЕКС ДОГОВОРОТ:

Предмет на Анекс - договорот е изземање на дел од земјоделското земјиште предмет на основниот договор за закуп опишано како КПбр.1160/1, мв.Длги рид, култура нива, класа 4, со површина од 6ха 0бар 32м2, евидентирана на Имотен лист бр.601 за КО Свети Николе по основ на трајна пренамена на земјоделско во градежно земјиште за изработка на државна планска документација за изградба на бензиска пумпна станица и услужен центар на регионален пат Р-201, и тоа:

Во точка 1.1 од договорот, зборовите "вкупна површина од 668ха 88ари 09м2" се заменува со зборовите "**вкупна површина од 662ха82ар77м2**".

Овој Анекс - Договор бр.3 е составен во 6 (шест) еднообразни примероци од кои 4 (четири) за закуподавачот и 2 (два) за закупецот.

Анекс - Договорот е склучен на ден _____, 2011 година и е составен дел на Основниот договор бр.02-12667 од 18.11.2004 година

Закуподавач

Закупец

Република Македонија
Министерство за земјоделство,
шумарство и водостопанство

ДПП "ДИМЕ" ДОО

Министер,
Љупчо Димовски

Илија Павличовски



Изготвил: Сашко Стојчевски

Контролирал: Сиљан Новески

Одобрил: Ненад Богичевски

Сашко Стојчевски
Сиљан Новески
Ненад Богичевски

ДПП ДИМЕ ДОО Скопје



Република Македонија
Министерство за земјоделство, шумарство и водостопанство

Врз основа на член 32 став 4 и став 5; член 35 став 1 алинеја 4 од Законот за земјоделското земјиште ("Службен весник на Република Македонија" бр.135/07, 18/11 и 148/11); точка 4.6 и 5.1 од Основниот договор за закуп на земјоделско земјиште бр.02-12667 од 18.11.2004 година; Анекс – договор бр.22-12667/2 од 13.12.2011 година; Записник за воведување во владение бр.08-268/1/1 од 27.09.2005 година и приложени имотни листови со запишано право на сопственост на физички лица за КО Стањевици и КО Свети Николе, се склучува овој

Влада на Република
Македонија
Министерство за
земјоделство,
шумарство и
водостопанство

бр.22-12667/3
07.06.2012 год.

Јуруј Гагарин 15,
1000 Скопје,
Република Македонија
Тел. (02) 3134 477
Факс: (02) 3119 815
E-пошта: info@mzsv.gov.mk
Сайт: www.mzsv.gov.mk

АНЕКС ДОГОВОР БР.2

ДОГОВОРНИ СТРАНИ

1. Давател на закупот: Република Македонија - Министерство за земјоделство, шумарство и водостопанство, претставувано од министерот Љупчо Димовски (во натамошен текст: закуподавач), и

2. Корисник на закуп: ДПП "ДИМЕ" ДОО ул.Алекса Дундик бр.211а Скопје (во натамошниот текст: закупец).

Член 1

Во точка 1.1. од договорот, зборовите "вкупна површина од 662ха 82ар 77m²" се заменува со зборовите "вкупна површина од 644ха 73ар 92m²".

Член 2

Податоците за земјоделското земјиште кое се иззема од точка 1.1. на овој договор по катастарски параметри се наведени во следниот преглед:"

Р. бр	КАТАСТАРСКА ОПШТИНА	МЕСТО ВИКАНО	И.Л. бр.	К.П. бр.	КУЛТУРА	К.К	ПОВРШИНА			
							ха	ар	m ²	
1.	Стањевици	Поглед	440	Дел 794	нива	5	0	64	05	
2.	Стањевици	Бунариште	441	Дел 2315	нива	4	0	77	50	
3.	Стањевици	Говедарски рид	447	Дел 2224	нива	6	9	31	55	
4.	Стањевици	Ливади	448	Дел 2273	нива	5	0	57	98	
5.	Стањевици	Зидини	450	Дел 615	нива	5	0	5	98	
6.	Стањевици	Широко поле	457	Дел 2449	нива	3	0	99	02	
7.	Стањевици	Стари позја	459	Дел 1840	нива	6	1	46	05	
8.	Свети Николе	Длги рид	3597	Дел 1155	нива	3	1	66	04	
9.	Свети Николе	Длги рид	3540	Дел 89/1	нива	4	2	60	68	
Се вкупно:							18	08	85	

Член 3

Точката 2.1. од договорот се менува и гласи: "Закупецот е должен да плаќа годишна закупнина во вкупен износ с.м. 193.422 кгр.пченица (стовеведесет и три илјади четиристотини дваесет и два кгр.пченица), за вкупната површина од точка 1.1. од договорот".

Член 4

Закупецот, примерок од Основниот договор за закуп, Анекс договор за закуп, записникот за воведување во владение и геодетскиот елаборат доставува до Агенцијата за катастар на недвижности заради негово прилежување.

Член 5

Овој Анекс договор е составен во 6 (шест) еднообразни примероци од кои по 4 (четири) за закуподавачот и 2 (два) за закуппримачот.





Република Македонија
Министерство за земјоделство, шумарство и водостопанство



Член 6

Анекс-Договорот е склучен на ден 07.06 2012 година и е составен дел на Основниот договор бр.02-12667.

ЗАКУПОДАВАЧ

Република Македонија
Министерство за земјоделство,
шумарство и водостопанство



Министер,
Љупчо Димовски

[Handwritten signature]

ЗАКУПЕЦ

ДПП "ДИМЕ" ДОО



Илија Павличковски

[Handwritten signature]

Изработил: Горѓе Дишленковиќ

Контролирал: Владимир Столевски

Одобрил: Ненад Богичевиќ

[Handwritten signatures]





Врз основа на член 32 став 5 од Законот за земјоделското земјиште ("Службен весник на Република Македонија" бр.135/07, 18/11, 42/11, 148/11, 95/12, 79/13, 87/13, 106/13, 164/13, 39/14, 166/1472/15, 98/15, 154/15, 215/15, 7/16 и 39/16), точка 5.1. и точка 6.1. алинеја 2 од Договорот за долгорочен закуп на земјоделско земјиште бр.02-12667 од 18.11.2004 година, Анекс договор под бр.22-12667/2 од 13.12.2011 година и Анекс договор бр.2 под бр.22-12667/3 од 07.06.2012 година, министерот за земјоделство, шумарство и водостопанство го склучува овој

Влада на Република
Македонија
Министерство за
земјоделство, шумарство
и водостопанство

бр. 17 - 6278/6

28.09. 2017 год.

Аминта Трети 2,
1000 Скопје,
Република Македонија
Тел. (02) 3134 477
Факс: (02) 3119 815
Е-пошта: info@mzsv.gov.mk
Сайт: www.mzsv.gov.mk

АНЕКС ДОГОВОР БР.3

ДОГОВОРНИ СТРАНИ

- 1.Закуподавач: Република Македонија - Министерство за земјоделство, шумарство и водостопанство, претставувано од министерот Љупчо Николовски (во натамошен текст: закуподавач) и
- 2.Закупец: ДПП "ДИМЕ" ДОО ул.Алекса Дундиќ бр.211а Скопје, застапувано од управителот Илија Павличковски, едб/4030992159740 (во натамошниот текст: закупец).

Член 1


Анекс договорот се склучува заради намалување на површината предмет на договорот согласно Имотен лист бр.744 за КО Стањевци, Имотен лист бр.734 за КО Стањевци и Уверение за историски преглед на извршените запишувања за КПбр.2464/1 за КО Стањевци за спроведено Решение за физичка делба ВПП1бр.8/12 од 31.05.2012 година на Основниот суд Свети Николе.

Член 2

Со овој анекс договор се иззема површина од 3510м² од поранешна КПбр.2464/1 во КО Стањевци која сега е запишана како КПбр.2454/2, мв.Широко полје, катастарска култура нива, катастарска класа 3, во Имотен лист бр.744 за КО Стањевци во сопственост на Стојка Нанева од с.Стањевци Свети Николе и КПбр.2464/1, мв.Широко полје, катастарска култура нива, катастарска класа 3, со површина од 93899м², запишана на Имотен лист бр.734 за КО Стањевци во сопственост на Република Македонија која закупецот ДПП "ДИМЕ" ДОО Скопје продолжува да ја користи согласно договорот.

Член 3

Во точката 1.1. од Договорот за долгорочен закуп на земјоделско земјиште бр.02-12667 од 18.11.2004 година (во натамошниот текст: основен договор), зборовите: "површина од 644ха 73ар 92м²" се заменуваат со зборовите: "површина од 644ха 38ар 82м²."





Република Македонија
Министерство за земјоделство, шумарство и водостопанство

Член 4

Точката 2.1. од Основниот договор се менува и гласи: "Закупецот е должен да плаќа годишна закупнина во вкупен износ од **193.317 кгр.пченица (сто деведесет и три илјади тристотини и седумнаесет килограми пченица)**, за вкупната површина од точката 1.1. од договорот".

Член 5

Закупецот доставува до Агенцијата за катастар на недвижности примерок од Анекс - договорот заради негово прилежување.

Член 6

Анекс - договорот е склучен на ден _____ 2017 година и е составен дел на Основниот договор бр.**02-12667**.

Член 7

Овој Анекс - договор е составен во 6 (шест) еднообразни примероци од кои по 4 (четири) за закуподавачот и 2 (два) за закупопримачот.

ЗАКУПОДАВАЧ

ЗАКУПЕЦ

Република Македонија
Министерство за земјоделство,
шумарство и водостопанство

ДПП "ДИМЕ" ДОО

Министер,
Душко Николовски

Управител,
Илија Давличковски



Изготвил: Ненад Богичев
Контролирал: Васил Ристески
Одобрил: Аднан Али



ВЛАДА НА РЕПУБЛИКА МАКЕДОНИЈА
МИНИСТЕРСТВО ЗА ЗЕМЈОДЕЛСТВО, ШУМАРСТВО И ВОДОСТОПАНСТВО



Врз основа на член 32 став 4 и став 5 од Законот за земјоделското земјиште ("Службен весник на Република Македонија" бр.135/07, 18/11, 42/11, 148/11, 95/12, 79/13, 87/13, 106/13, 164/13, 39/14, 166/1472/15, 98/15, 154/15, 215/15, 7/16 и 39/16) и точка 5.1 од Договорот за долгорочен закуп на земјоделско земјиште под бр.02-12667 од 18.11.2004 година, Анекс - договор под бр.22-12667/2 од 13.12.2011 година, Анекс - договор бр.2 под бр.22-12667/3 од 07.06.2012 година и Анекс - договор бр.3 под бр.17-6278/2 од 28.09.2017 година, се склучува овој

ВЛАДА НА РЕПУБЛИКА
МАКЕДОНИЈА
Министерство за земјоделство,
шумарство и водостопанство

Бр.17 - 0354/2
04.07 2018 год.

Ул. Аминта Трети бр. 2
1000 Скопје,
Република Македонија

Тел. (02) 3134 477
Факс: (02) 3134 477
Е-пошта: info@mzsv.gov.mk
Сајт: www.mzsv.gov.mk

АНЕКС ДОГОВОР БР.4

ДОГОВОРНИ СТРАНИ

1. Закуподавач: Република Македонија - Министерство за земјоделство, шумарство и водостопанство, претставувано од министерот Љупчо Николовски (во натамошен текст: закуподавач), и
2. Закупец: ДПП ДИМЕ ДОО седиште ул.Алекса Дундик бр.211а Скопје, едб/4030992159740, ембс/4442067 застапувано од управител Илија Павличковски (во натамошниот текст: закупец).

Член 1

Анекс - договорот се склучува заради усогласување на површината и на податоците за земјоделското земјиште предмет на договорот согласно Геодетски елаборат за КО Мездра бр.10-25/1 од 11.01.2013 година, Геодетски елаборат за КО Стањевци бр.10-25/2 од 11.01.2013 година, Геодетски елаборат за КО Стањевци бр.10-25/2-2 од 11.01.2013 година, Геодетски елаборат за КО Свети Николе вон бр.10-25/3 од 11.01.2013 година, Геодетски елаборат за КО Алакинци бр.10-25/4 од 11.01.2013 година, Геодетски елаборат за КО Алакинци - Анекс за КПбр.478/1 и КПбр.53/2 бр.10-25/4 од 11.01.2013 година, Геодетски елаборат за КО Милено бр.10-25/5 од 11.01.2013 година, Геодетски елаборат за КО Милено - Анекс за КПбр.1250/4 и КПбр.1265 бр.10-25/5 од 11.01.2013 година и Геодетски елаборат за КО Сопот бр.10-25/6 од 11.01.2013 година изработени од ГЕОМЕТАР ПРО.ИНГ. ДОО Свети Николе.

Член 2

Во точката 1.1. од Договорот за долгорочен закуп на земјоделско земјиште бр.02-12667 од 18.11.2004 година (во натамошниот текст: основен договор), зборовите "вкупна површина од 644ха 38ар 82m²" се заменува со зборовите "вкупна површина од 633ха 66ар 64m²".

Член 3

Податоците за земјоделското земјиште од точката 1.1. на овој договор се содржани во табеларниот преглед според катастарските податоци од имотните листови за наведените катастарски општини.



ДПП ДИМЕ ДОО Скопје

ВЛАДА НА РЕПУБЛИКА МАКЕДОНИЈА
МИНИСТЕРСТВО ЗА ЗЕМЈОДЕЛСТВО, ШУМАРСТВО И ВОДОСТОПАНСТВО

Р. бр	Катастарска Општина	Место Викино	И.Л. бр.	К.Л. бр.	Култура	К.К	Површина			
							ха	ар	m ²	
1	Мездра	Крш	1	75	нива	4	6	57	80	
2	Мездра	Крај джаде	1	79/1	нива	3	5	64	64	
3	Мездра	Крај джаде	1	158	нива	3	4	54	14	
4	Мездра	Крај джаде	1	164	нива	3	1	69	99	
5	Мездра	Крај джаде	1	167	нива	3	4	71	54	
6	Мездра	Крш	1	168	нива	4	17	66	45	
7	Мездра	Крш	1	168	нива	4	3	76	35	
8	Мездра	Крш	1	173	нива	4	11	16	81	
9	Мездра	Долги рид	1	193	нива	4	1	98	38	
10	Мездра	Герен	1	93	пасиште	4	4	05	23	
11	Мездра	Долги рид	1	176/1	нива	4	1	00	50	
12	Мездра	Лозја	12	37/1	нива	3	10	56	31	
13	Мездра	Крш	13	42/1	ливада	4	1	45	44	
14	Мездра	Крш	13	42/2	ливада	4	1	54	80	
15	Мездра	Крш	13	42/3	ливада	4	0	66	16	
16	Мездра	Крш	13	42/4	ливада	4	0	31	96	
17	Мездра	Крш	16	44/1-дел	нива	3	10	82	91	
18	Мездра	Крш	29	49-дел	нива	4	13	79	45	
Се вкупно:								101	98	86

Р. бр	Катастарска Општина	Место Викино	И.Л. бр.	К.Л. бр.	Култура	К.К	Површина		
							ха	ар	m ²
1	Стањевци	Под Валетин	75	1391/1	нива	6	2	53	74
2	Стањевци	Ливади	75	2121	нива	5	8	29	62
3	Стањевци	Широко полје	123	2454	нива	3	13	07	77
4	Стањевци	Широко полје	123	2458	нива	3	9	18	51
5	Стањевци	Широко полје	123	2460	нива	3	10	97	03
6	Стањевци	Широко полје	123	2462	нива	3	12	88	56
7	Стањевци	Широко полје	123	2466	нива	3	7	43	16
8	Стањевци	Широко полје	123	2468	нива	3	12	53	66
9	Стањевци	Широко полје	123	2472	нива	3	7	13	51
10	Стањевци	Широко полје	123	2474	нива	3	4	25	23
11	Стањевци	Широко полје	123	2481	нива	3	9	45	29
12	Стањевци	Рамниште	433	1681-дел	нива	5	15	97	75
13	Стањевци	Рамниште	433	1272-дел	нива	5	20	84	44
14	Стањевци	Поглед	440	794/1	нива	5	8	65	81
15	Стањевци	Поглед	440	794/1	нива	6	4	71	43
16	Стањевци	Бувариште	441	2315-дел	нива	4	20	93	31
17	Стањевци	Под вртача	443	2179-дел	нива	6	8	83	34
18	Стањевци	Валетин	444	932/1	нива	5	12	16	47
19	Стањевци	Говедарски рид	447	2224/1-дел	нива	6	97	63	78
20	Стањевци	Ливади	448	2273/1	нива	5	13	63	40
21	Стањевци	Трлеза	449	2326	нива	5	7	42	86
22	Стањевци	Зидини	450	615/1-дел	нива	5	2	90	71
23	Стањевци	Русини	456	2157/1-дел	нива	5	8	09	50
24	Стањевци	Широко полје	457	2449	нива	3	11	22	50

ДПП ДИМЕ ДОО Скопје

ВЛАДА НА РЕПУБЛИКА МАКЕДОНИЈА
МИНИСТЕРСТВО ЗА ЗЕМЈОДЕЛСТВО, ШУМАРСТВО И ВОДОСТОПАНСТВО

25	Стањевци	Стари лозја	459	1840-дел	нива	6	22	00	92	
26	Стањевци	Широко поле	734	2464/1	нива	3	9	38	99	
Се вкупно:								362	21	29

Р. бр	Катастарска Општина	Место Викано	И.Л. бр.	К.П. бр.	Култура	К.К	Површина			
							ха	ар	m ²	
1	Свети Николе	Длги рид	801	1160/1	нива	4	6	05	06	
2	Свети Николе	Длги рид	3228	86/1	нива	4	10	18	14	
3	Свети Николе	Длги рид	3228	92/1	нива	4	9	59	29	
4	Свети Николе	Длги рид	3228	94/1	нива	5	6	29	53	
5	Свети Николе	Брегово	3228	202	нива	4	3	27	22	
6	Свети Николе	Длги рид	3228	1156	нива	4	1	02	96	
7	Свети Николе	Длги рид	3228	1161	нива	3	1	00	08	
8	Свети Николе	Длги рид	3228	1165/1	нива	4	1	47	44	
9	Свети Николе	Длги рид	3540	89/1	нива	4	9	00	66	
10	Свети Николе	Длги рид	3557	1155-дел	нива	3	1	44	88	
Се вкупно:								49	35	26

Р. бр	Катастарска Општина	Место Викано	И.Л. бр.	К.П. бр.	Култура	К.К	Површина			
							ха	ар	m ²	
1	Алакинце	Стари лозја	145	478/2	нива	5		89	92	
2	Алакинце	Стари лозја	147	478/1-дел	нива	5	37	50	24	
3	Алакинце	Азмак	147	1185	нива	5	55	12	13	
4	Алакинце	Побвен камен	151	162-дел	нива	6	3	77	25	
Се вкупно:								97	29	54

Р. бр	Катастарска Општина	Место Викано	И.Л. бр.	К.П. бр.	Култура	К.К	Површина			
							ха	ар	m ²	
1	Малино	Семански рид	57	1250/4-дел	нива	5	7	15	60	
2	Малино	Солен вир	53	1256-дел	нива	4	12	38	70	
Се вкупно:								19	54	30

Р. бр	Катастарска Општина	Место Викано	И.Л. бр.	К.П. бр.	Култура	К.К	Површина			
							ха	ар	m ²	
1	Сопот	Широко геран	105	87	нива	4	3	27	39	
Се вкупно:								3	27	39

Член 4

Закуподавачот, Анекс - договорот го доставува до Агенцијата за катастар на недвижности заради негово прибележување.

Член 5

Овој Анекс - договор е составен во 6 (шест) еднообразни примероци од кои 4 (четири) за закуподавачот и 2 (два) за закупецот.



ВЛАДА НА РЕПУБЛИКА МАКЕДОНИЈА
МИНИСТЕРСТВО ЗА ЗЕМЈОДЕЛСТВО, ШУМАРСТВО И ВОДОСТОПАНСТВО



Член 6

Анекс - договорот е склучен на ден _____ 2018 година и е составен
дел на Основниот договор бр.02-12667.

ЗАКУПОДАВАЧ

ЗАКУПЕЦ

Република Македонија
Министерство за земјоделство,
шумарство и водостопанство

ДПП ДИМЕ ДОО

Министер,
Љупчо Николовски



Управител
Адија Павличковски

Изработил: Ненад Богичевик
Контролир: Сиљан Новески
Согласен: Аднан Ални

Јас, НОТАР Јадранка Коцевска
ул. „Ленинова“ бр 14

Потврдувам дека ова е препис на изворната исправа
Анекс договор бр.4 број 17-6354/2 од 04.07.2018 издаден
од РМ МЗШВ

Напишан е со други механички средства
(фотокопија), кој има 1 страници.

Изворната исправа ја донесе со себе Стојан Величков
ул.Јане Сандански бр.57-20, Свети Николе

Нотарската такса за заверка по тарифен број 10 т.
6 од Законот за судски такси во износ од 200.00 денари
наплатена и поништена на примерокот кој останува за
архивирање.

Нотарската награда е пресметана во износ од
200.00 денари.

Број УЗП 5529/2018

Во Свети Николе 01-10-2018

Нотар
Јадранка Коцевска



ДПП ДИМЕ ДОО Скопје

РБ	Локација	Опасни суровини	Локација
1.	Котлара	Природен гас	N42.013413 E21.261524
2.	Трафостаница	Електрична енергија	N42.013297 E21.261538
3.	Лабараторија	Разни видови на хемикалии	N42.013478 E21.261403
4.	Подстанција за гас	Природен гас	N42.013620 E21.261364
5.	Таложник	Отпадна вода	N42.013497 E21.261373



Сателитска снимка на локација на котлара, подстанција за природен гас, трафостаница, лабораторија и таложник

V ЦВРСТ И ТЕЧЕН ОТПАД



Локација со координати на отпадни места во инсталацијата

Во продолжение направени се корекции на локација на отпадна вода, како и локација на мерно место за отпадна вода.

VII ЕМИСИИ ВО ПОВРШИНСКИ ВОДИ И КАНАЛИЗАЦИЈА




Сателитска снимка со локација за испуст на отпадни води

XI ТОЧКИ НА МОНИТОРИНГ НА ЕМИСИИ И ЗЕМАЊЕ ПРИМЕРОЦИ

Отпадни води

Ознака на испуст	Параметар	Фреквенција на мониторинг	Метод на земање на примероци	Метода на анализа/техника
D1	Суспендирани материи	1 x годишно	MKS ISO 11923:2007	MKS ISO 923:2007
	БПК ₅	1 x годишно	MKS ISO 1899-1, 2:2007	MKS ISO 1899-1, 2:2007

Референтни точки:	Национален координатен систем
D 1:	N42.013497 E21.261373



Локација на мерно место за мониторинг на отпадни води

ДПП ДИМЕ ДОО Скопје

ДПП ДИМЕ ДОО Скопје
Барање за добивање на Б-интегрирана еколошка дозвола

XVI ИЗЈАВА

Со оваа изјава поднесувам барање за дозвола/ревидирана дозвола, во согласност со одредбите на Законот за животна средина (Сл.весник бр.53/05) и регулативите направени за таа цел.

Потврдувам дека информациите дадени во ова барање се вистинити, точни и комплетни.

Немам никаква забелешка на одредбите од Министерството за животна средина и просторно планирање или на локалните власти за копирање на барањето или на негови делови за потребите на друго лице.

Потпишано од : ДПП ДИМЕ ДОО
(во името на организацијата)



Датум : 29.03.2022

Име на потписникот : Илија Павличковски

Позиција во организацијата: Управител

